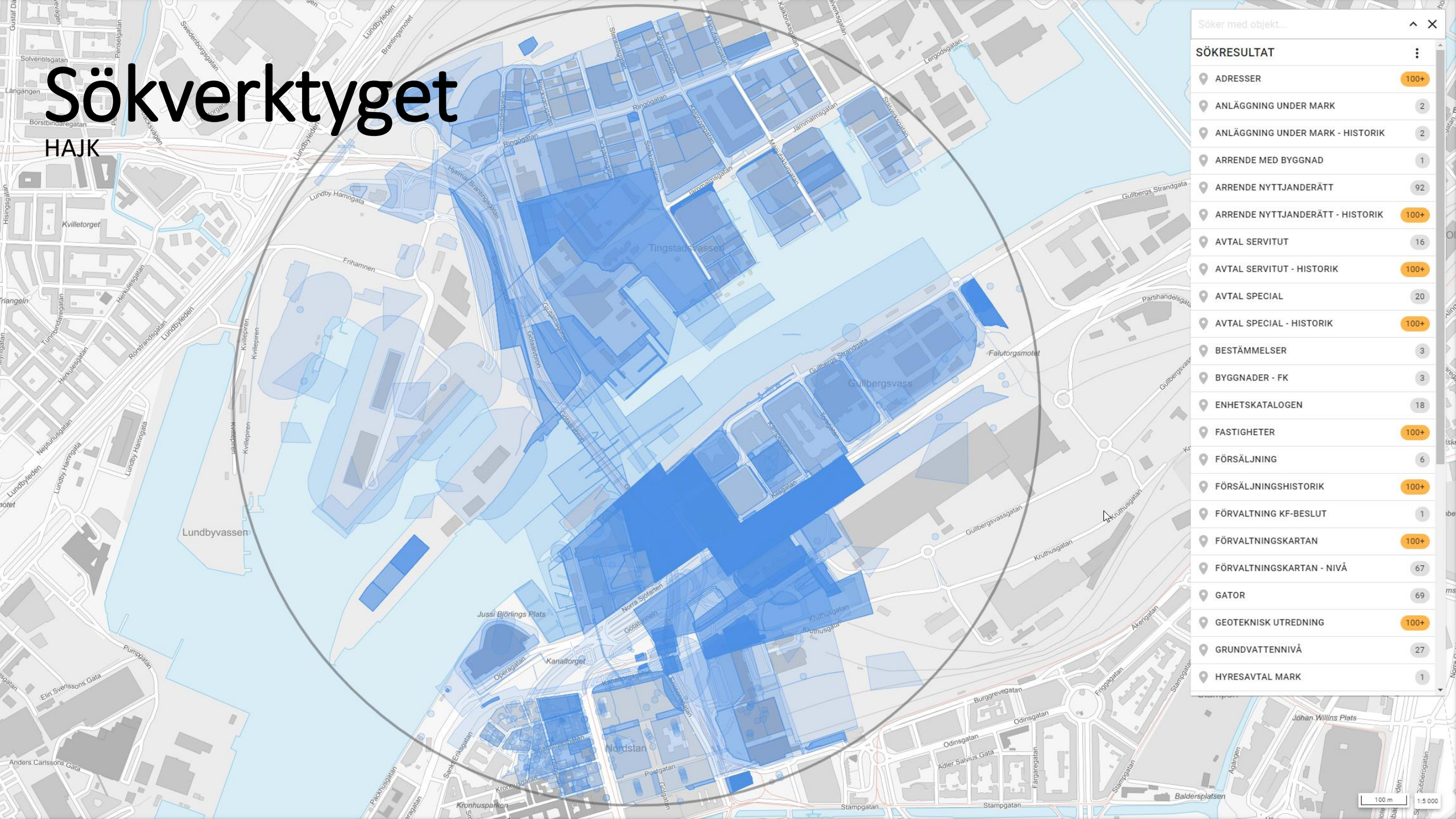


# Sökverktyget

HAJK



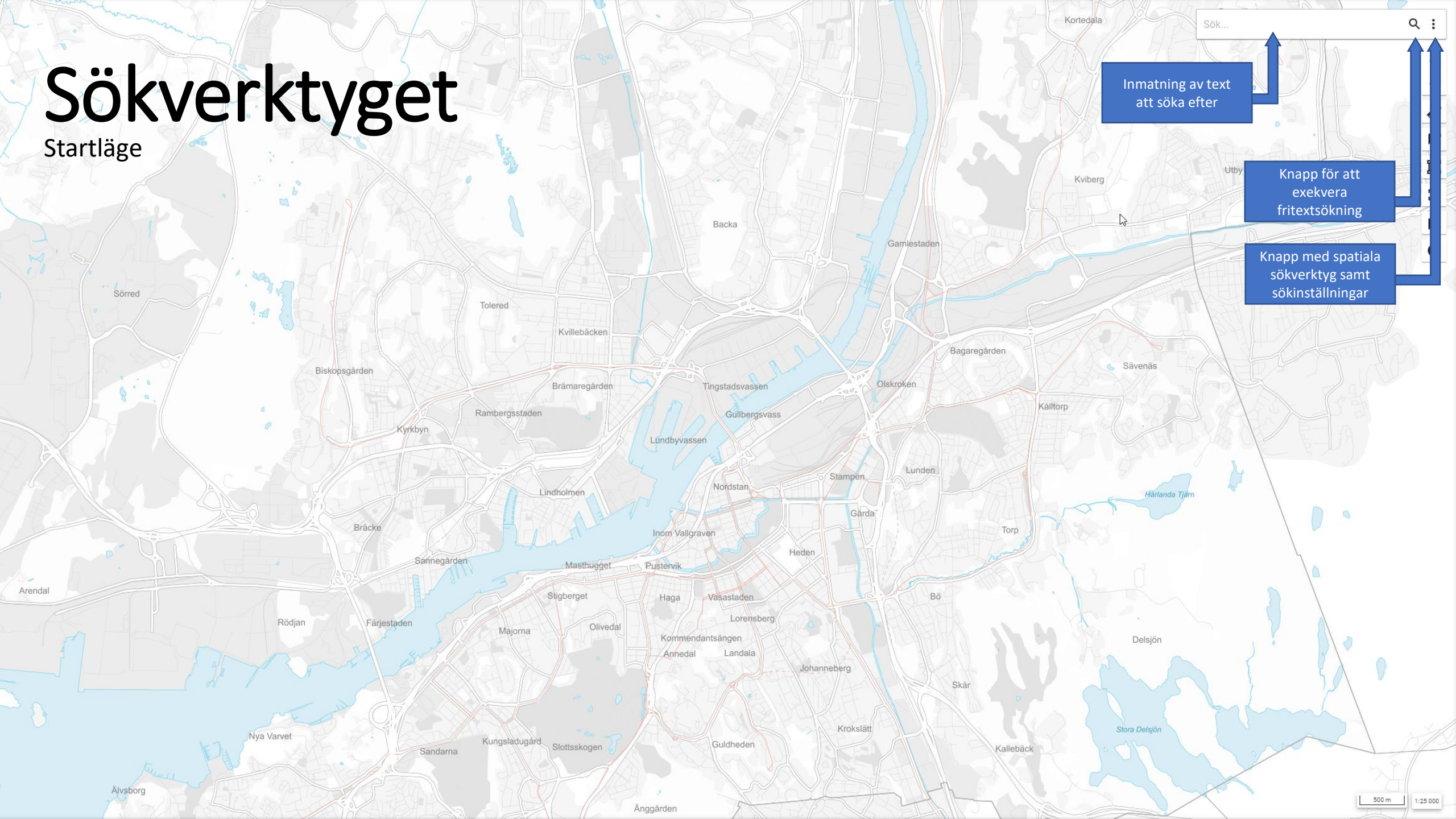
Söker med objekt...

SÖKRESULTAT	
ADRESSER	100+
ANLÄGGNING UNDER MARK	2
ANLÄGGNING UNDER MARK - HISTORIK	2
ARRENDE MED BYGGNAD	1
ARRENDE NYTTJANDERÄTT	92
ARRENDE NYTTJANDERÄTT - HISTORIK	100+
AVTAL SERVIDUT	16
AVTAL SERVIDUT - HISTORIK	100+
AVTAL SPECIAL	20
AVTAL SPECIAL - HISTORIK	100+
BESTÄMMELSER	3
BYGGNADER - FK	3
ENHETSKATALOGEN	18
FASTIGHETER	100+
FÖRSÄLJNING	6
FÖRSÄLJNINGSHISTORIK	100+
FÖRVALTNING KF-BESLUT	1
FÖRVALTNINGSKARTAN	100+
FÖRVALTNINGSKARTAN - NIVÅ	67
GATOR	69
GEOTEKNISK UTREDNING	100+
GRUNDVATTENNIVÅ	27
HYRESAVTAL MARK	1



# Sökverktyget

Startläge



Sök...

Inmatning av text  
att söka efter

Knapp för att  
exekvera  
fritextsökning

Knapp med spatiala  
sökverktyg samt  
sökinställningar



# Textsökning

## Sökförslag och fritextsökning

Mata in den text du vill söka på. För att söka i flera fält kan sökorden separeras med mellanslag eller kommatecken.

När du har matat in fler än tre tecken så kommer en lista med sökförslag dyka upp. Välj en av dessa, eller slå ett enterslag för att söka "fritt".

heden 16| 🔍 ✕

- HEDEN 16:10  
Fastigheter
- HEDEN 16:11  
Fastigheter
- HEDEN 16:12  
Fastigheter
- HEDEN 16:12  
Kommunägd mark
- HEDEN 16:2  
Kommunägd mark
- HEDEN 16:3  
Kommunägd mark

Förstörningsglaset kan användas för att genomföra en sökning. (Motsvarar ett enterslag)

Krysset kan användas för att avbryta en sökning. Detta rensar eventuellt sökresultat från kartan.

# Geosökning

Sök genom markering i kartan

Genom att klicka på de tre knapparna längst ut till höger i sökrutan öppnas en meny med bland annat geografiska sökverktyg

Sök...

- Sök med polygon
- Sök med radie
- Sök med objekt
- Sök inom vyn
- Sökinställningar

20 m 1:1 000

Sök inom vyn låter användaren söka i hela det område som kartan visar vid tillfället.

Sök med objekt låter användaren söka i ett eller flera områden genom att låta användaren välja ytor i kartan..

Sök med radie låter användaren söka i ett område genom att rita en cirkel.

Sök med polygon låter användaren söka i ett område genom att rita en polygon.



# Sökinställningar

Ställ in hur söken ska fungera

Här kan användaren begränsa vilka källor som sökning sker i.

Här kan användaren ställa in om exempelvis "gatan" ska ge en sökträff på "storgatan"

Här kan användaren ställa in om exempelvis "stor" ska ge en sökträff på "storgatan"

Här kan användaren ställa in om sökning ska vara skiftlägeskänslig.

### Sökinställningar

Generella sökinställningar

Begränsa sökkällor

Inställningar för textsökning

Wildcard före

Wildcard efter

Skiftlägeskänslighet

Spatiala sökinställningar

Kräv att hela objektet ryms inom sökområde

OK

Här kan användaren ställa in om spatialsöken skall kräva att hela resultatobjektet skall rymmas inom området eller inte.

Knappen för att öppna menyn med sökinställningar finns under denna meny.



# Sökresultat

Sökresultatets olika vyer

Hela sökresultatet (vy 1)

heden 16

SÖKRESULTAT

FASTIGHETER 8

KOMMUNÄGD MARK 6

Här visas namnet på sökkällorna.

Siffran till höger visar hur många sökträffar som finns i varje sökkälla.

"Stjärnknappen" kan användas för att favoritmarkera objekt.

Resultaten i en sökkälla (vy 2)

heden 16

Sökresultat / Fastigheter

FASTIGHETER

- ★ HEDEN 16:10
- ★ HEDEN 16:11
- ★ HEDEN 16:12
- ★ HEDEN 16:2
- ★ HEDEN 16:3
- ★ HEDEN 16:4
- ★ HEDEN 16:5
- ★ HEDEN 16:6

Här visas namnet på sökresultatet.

Information om ett sökresultat (vy 3)

heden 16

Sökresultat / Fastigheter / HEDEN 16:10

**HEDEN 16:10**

Fastighet: HEDEN 16:10

Område: 1

Typ: FASTIGHET

Fastighetsnyckel: 140028057

[Länk till fastighetsrapport - standard](#)

[Länk till fastighetsrapport - allt](#)

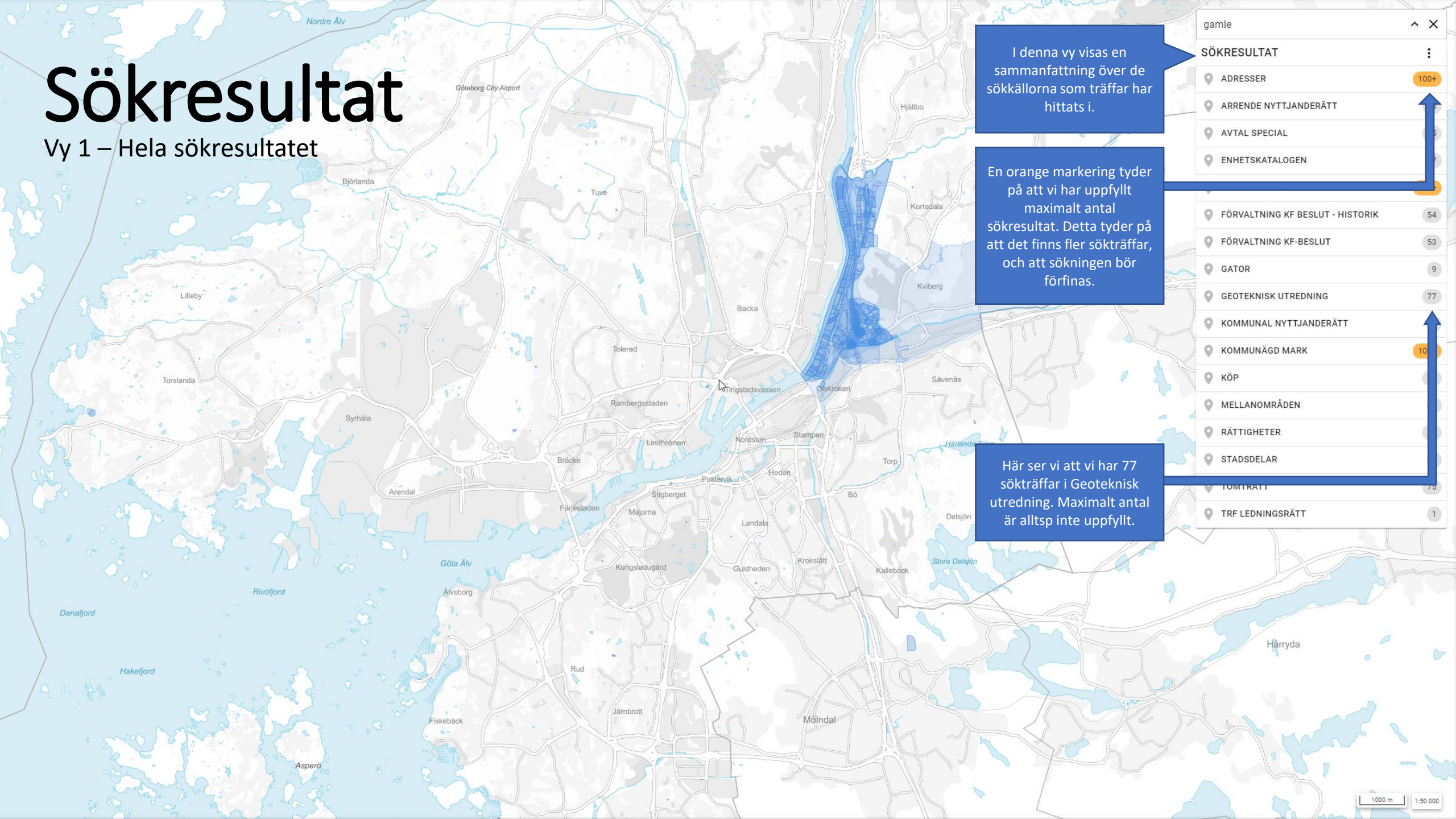
Knapparna högst upp i sökresultatslistan kan användas för att navigera mellan vyerna.

Om det finns flera sökresultat i sökkällan så kan man stega mellan resultaten med dessa knappar.



# Sökresultat

Vy 1 – Hela sökresultatet



I denna vy visas en sammanfattning över de sökkällorna som träffar har hittats i.

En orange markering tyder på att vi har uppfyllt maximalt antal sökresultat. Detta tyder på att det finns fler sökträffar, och att sökningen bör förfinas.

Här ser vi att vi har 77 sökträffar i Geoteknisk utredning. Maximalt antal är alltså inte uppfyllt.

gamle	
SÖKRESULTAT	
ADRESSER	100+
ARRENDE NYTTJANDERÄTT	
AVTAL SPECIAL	
ENHETSKATALOGEN	
FÖRVALTNING KF BESLUT - HISTORIK	54
FÖRVALTNING KF-BESLUT	53
GATOR	9
GEOTEKNISK UTREDNING	77
KOMMUNAL NYTTJANDERÄTT	
KOMMUNÄGD MARK	10
KÖP	
MELLANOMRÅDEN	
RÄTTIGHETER	
STADSDELAR	
TOMTRÄTT	75
TRF LEDNINGSRÄTT	1



# Sökresultat

Vy 2 – Resultat i en källa

I denna vy visas alla sökresultat i en källa.

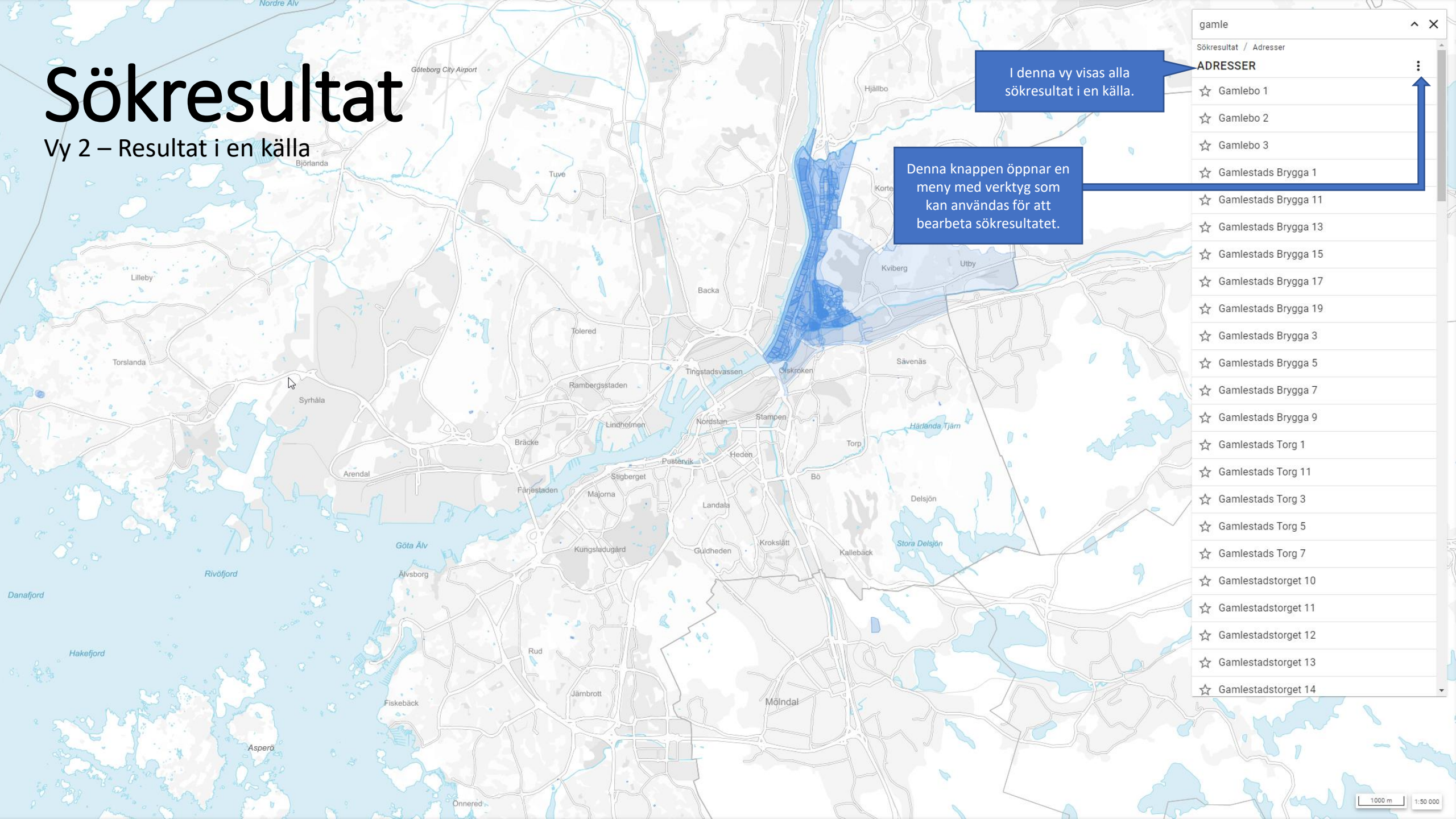
Denna knapp öppnar en meny med verktyg som kan användas för att bearbeta sökresultatet.

gamle ^ X

Sökresultat / Adresser

**ADRESSER**

- ☆ Gamlebo 1
- ☆ Gamlebo 2
- ☆ Gamlebo 3
- ☆ Gamlestads Brygga 1
- ☆ Gamlestads Brygga 11
- ☆ Gamlestads Brygga 13
- ☆ Gamlestads Brygga 15
- ☆ Gamlestads Brygga 17
- ☆ Gamlestads Brygga 19
- ☆ Gamlestads Brygga 3
- ☆ Gamlestads Brygga 5
- ☆ Gamlestads Brygga 7
- ☆ Gamlestads Brygga 9
- ☆ Gamlestads Torg 1
- ☆ Gamlestads Torg 11
- ☆ Gamlestads Torg 3
- ☆ Gamlestads Torg 5
- ☆ Gamlestads Torg 7
- ☆ Gamlestadstorget 10
- ☆ Gamlestadstorget 11
- ☆ Gamlestadstorget 12
- ☆ Gamlestadstorget 13
- ☆ Gamlestadstorget 14





# Sökresultat

Vy 3 – Information om ett resultat



Har man klickat sig in på ett sökresultat så visas detta i kartan med en förstärkt stil.

I denna vy visas information om ett sökresultat.

Om det finns flera sökresultat i sökkällan så kan man stega mellan resultaten med dessa knappar.

gamle

Sökresultat / Adresser / Gamlebo 1

**GAMLEBO 1**

Adress: Gamlebo 1

Status: Gällande



# Sökresultat

Verktygspanelen

Högst upp i vy 1 och 2 finns en utfällbar verktygspanel.

Här finns verktyg för att sortera, filtrera, avmarkera, och ladda ner sökresultaten.

Observera att verktygen påverkar den vyn du är i vid tillfället.

Exempel: om du laddar ner resultatet i vy 2, laddar du enbart ner de objekt du ser i den vyn.

gamle	
SÖKRESULTAT	
ADRESSER	100+
ARRENDE NYTTJANDERÄTT	95
AVTAL SPECIAL	15
ENHETSKATALOGEN	7
FASTIGHETER	100+
FÖRVALTNING KF BESLUT - HISTORIK	54
FÖRVALTNING KF-BESLUT	53
GATOR	9
GEOTEKNISK UTREDNING	77
KOMMUNAL NYTTJANDERÄTT	4
KOMMUNÄGD MARK	100+
KÖP	16
MELLANOMRÅDEN	1
RÄTTIGHETER	52
STADSDELAR	1
TOMTRÄTT	75
TRF LEDNINGSRÄTT	1



# Sökresultat

Stjärnmarkering av resultat

Sökresultaten kan "stjärnmarkeras" för att skapa ett nytt urval. De markerade objekten markeras i kartan med en försiktigt förstärkt stil.

Det nya urvalet hittas därefter högst upp i vy 1, och kan innehålla objekt från flera olika källor.

Se bild nedan:

gamle

SÖKRESULTAT

- ✓ MARKERADE OBJEKT 3
- ADRESSER 100+
- ARRENDE NYTTJANDERÄTT 95
- AVTAL SPECIAL 15
- ENHETSKATALOGEN 7

gamle

Sökresultat / Adresser

ADRESSER

- ★ Gamlebo 1
- ★ Gamlebo 2
- ★ Gamlebo 3
- ☆ Gamlestads Brygga 1
- ☆ Gamlestads Brygga 11
- ☆ Gamlestads Brygga 13
- ☆ Gamlestads Brygga 15
- ☆ Gamlestads Brygga 17
- ☆ Gamlestads Brygga 19
- ☆ Gamlestads Brygga 3
- ☆ Gamlestads Brygga 5
- ☆ Gamlestads Brygga 7
- ☆ Gamlestads Brygga 9
- ☆ Gamlestads Torg 1
- ☆ Gamlestads Torg 11
- ☆ Gamlestads Torg 3
- ☆ Gamlestads Torg 5
- ☆ Gamlestads Torg 7
- ☆ Gamlestadstorget 10
- ☆ Gamlestadstorget 11
- ☆ Gamlestadstorget 12
- ☆ Gamlestadstorget 13
- ☆ Gamlestadstorget 14



# Sökresultat

Exakt en träff

Om textsträngen  
resulterar i exakt en  
sökträff så visas denna i  
kartan direkt.

Om textsträngen  
resulterar i exakt en träff  
så visas objektets  
information direkt.

HEDEN 16:10

Sökresultat / Fastigheter / HEDEN 16:10

**HEDEN 16:10**

Fastighet: HEDEN 16:10  
Område: 1  
Typ: FASTIGHET  
Fastighetsnyckel: 140028057

[Länk till fastighetsrapport - standard](#)  
[Länk till fastighetsrapport - allt](#)

